

1

## ¿Qué ha pasado en las cuencas de los ríos Cauca y San Jorge?



**27 de agosto/2021:** rompimiento del dique marginal del río Cauca en Cara de Gato (San Jacinto del Cauca).

**21 de marzo/2022:** rompimiento del dique que contenía al río Cauca en el sector Los Arrastres (San Jacinto del Cauca-Guaranda).

**Febrero – Abril/2022:**



**Excesos de lluvia** en la cuenca del río Cauca y Mojana.



**Altos niveles** en el río Cauca, cercanos a los máximos históricos (2000-2020).

2

## ¿Qué ha pasado recientemente (29 de abril-03 de mayo)?



**Lluvias** en amplios sectores de La Mojana, sobre todo la madrugada del domingo y la del lunes.



**Ascenso** en el río San Jorge (Montelíbano-Magangué), sistema de ciénagas y caños, Bajo Nechí y Magdalena.



**Descenso** del río Cauca (Valdivia-Nechí).



## Reporte comunitario

**Inundaciones por ingreso del Cauca** en áreas de drenaje de: *i)* Caño San Matías: desde los Arrastres (Guaranda) hasta Parcelas de Santa Fe (en San Benito Abad); *ii)* caño Rabón: desde Gavaldá (Guaranda) hasta



La Plaza (en San Benito Abad), y *iii)* caño Viloria: desde Cecilia (en Ayapel) hasta Cuiva (en San Benito Abad).

**Inundaciones por desbordamiento del río San Jorge** (en San Antonio-Magangué), y de los **caños Mojana** (en Galindo), y **Pancegüita** (en Orejero) - al norte de Sucre.

**Anegamiento** de cultivos y patios en las comunidades de Guacamayo y Playa Alta (en Achí).

3

## ¿Qué esperamos (03-04 de mayo)?



**Lluvias** en La Mojana en sectores de San Jacinto del Cauca, Nechí, Guaranda, Majagual y Ayapel; y en el Bajo Cauca, Bajo Nechí y Alto San Jorge.

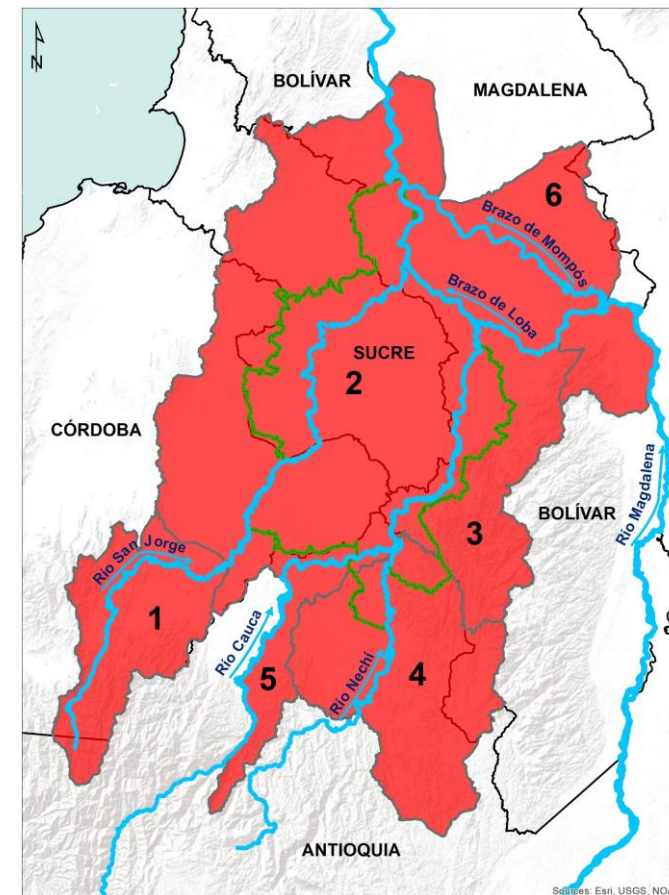


**Ascenso** de los ríos San Jorge (Ayapel-Magangué), y Magdalena (entre Banco y Plato), así como en el sistema de caños y ciénagas del Bajo San Jorge. **Descenso** del río Cauca (Valdivia-Pinillos) y del Bajo Nechí.



## Recomendaciones

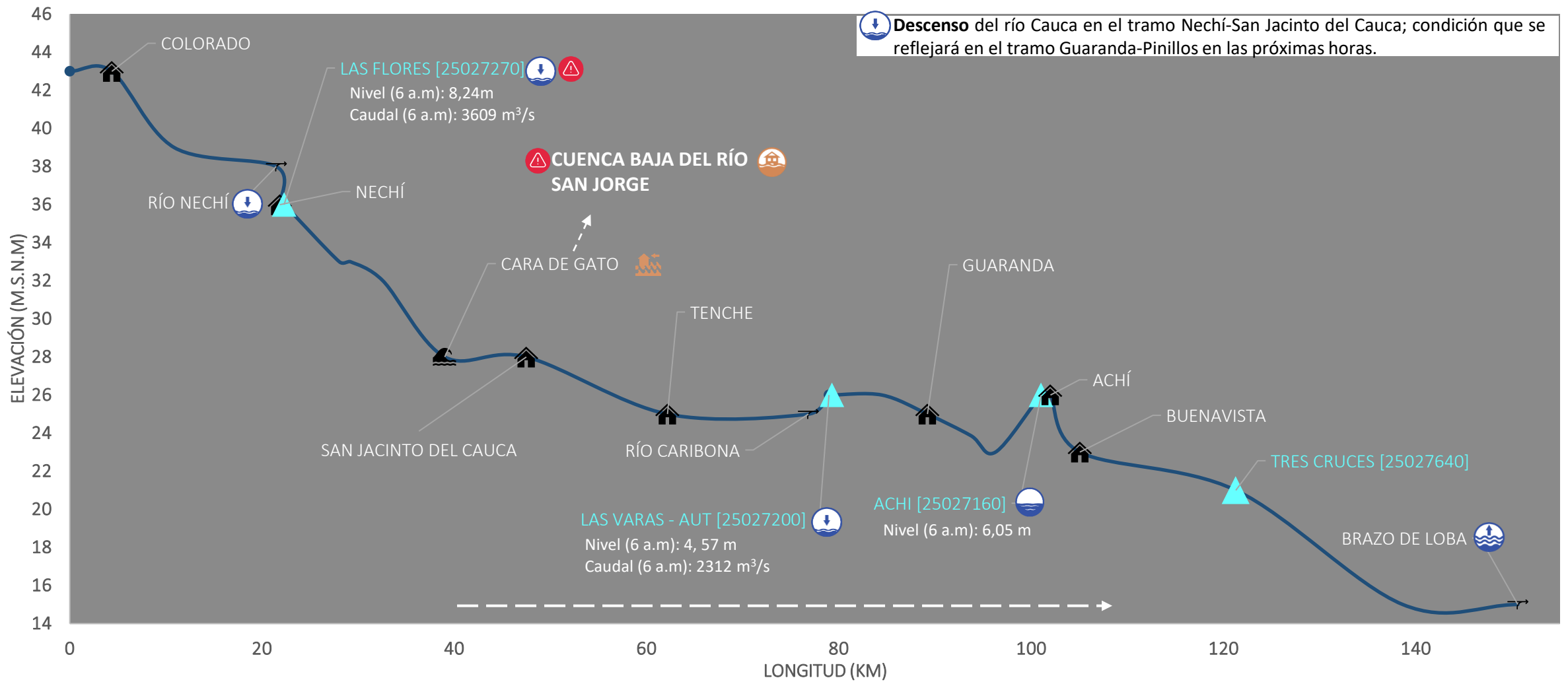
- Especial atención en las áreas de drenaje de los caños Gil, San Matías, Rabón y Viloria; zonas de ingreso del río Cauca.
- Se advierte sobre altos niveles en los ríos: San Jorge (Ayapel- Magangué), Cauca (Caucasia-Cara de Gato), Nechí (altura de Nechí) y Magdalena (altura de El Banco), y en caños Mojana y Pancegüita (norte de Sucre).
- Estar atentos a la información oficial emitida por los consejos de gestión de riesgo, así como a las alertas emitidas por el CRPA de La Mojana.



**Alerta ROJA**

**PARA TOMAR ACCIÓN:** : 1) Alto San Jorge; 2) Bajo San Jorge; 3) Cauca (Nechí-Pinillos); 4) Bajo Nechí, 5) Cauca (Valdivia-Nechí) y 6) Bajo Magdalena entre El Banco y Plato.

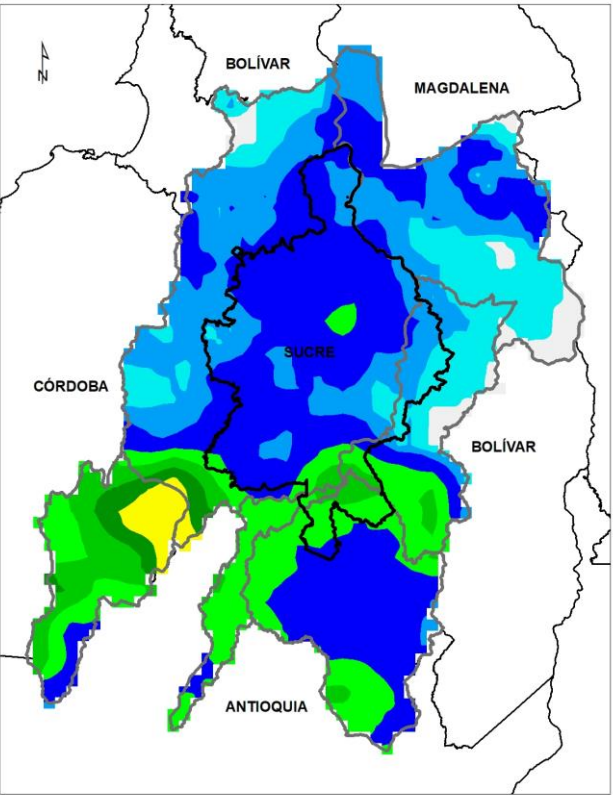
### III. Condiciones hidrológicas actuales en el río Cauca (tramo Nechí-Pinillos)



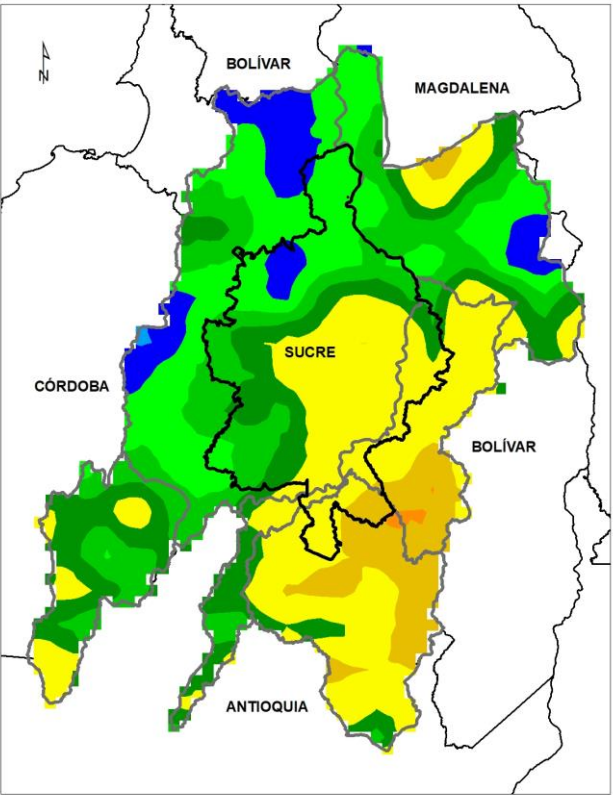
**Descenso** del río Cauca en el tramo Nechí-San Jacinto del Cauca; condición que se reflejará en el tramo Guaranda-Pinillos en las próximas horas.

PUNTOS DE INTERÉS RÍO CAUCA (TRAMO NECHÍ-MAGANGUÉ)	ALERTAS HIDROLÓGICAS	CONDICIONES HIDROLÓGICAS	ZONAS DE EMERGENCIA
Estación hidrológica IDEAM	Para tomar acción	Niveles en ascenso	Inundación por desbordamiento
Población	Para prepararse	Niveles en descenso	Inundación por rompimiento margen derecha
Rompedero	Para informarse	Niveles estables	Inundación por rompimiento margen izquierda (Mojana)
Confluencia	Sin alerta	Tránsito de crecida	

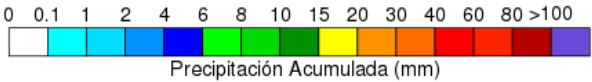
PRONÓSTICO PARA EL 03 DE MAYO Y 04 DE MAYO



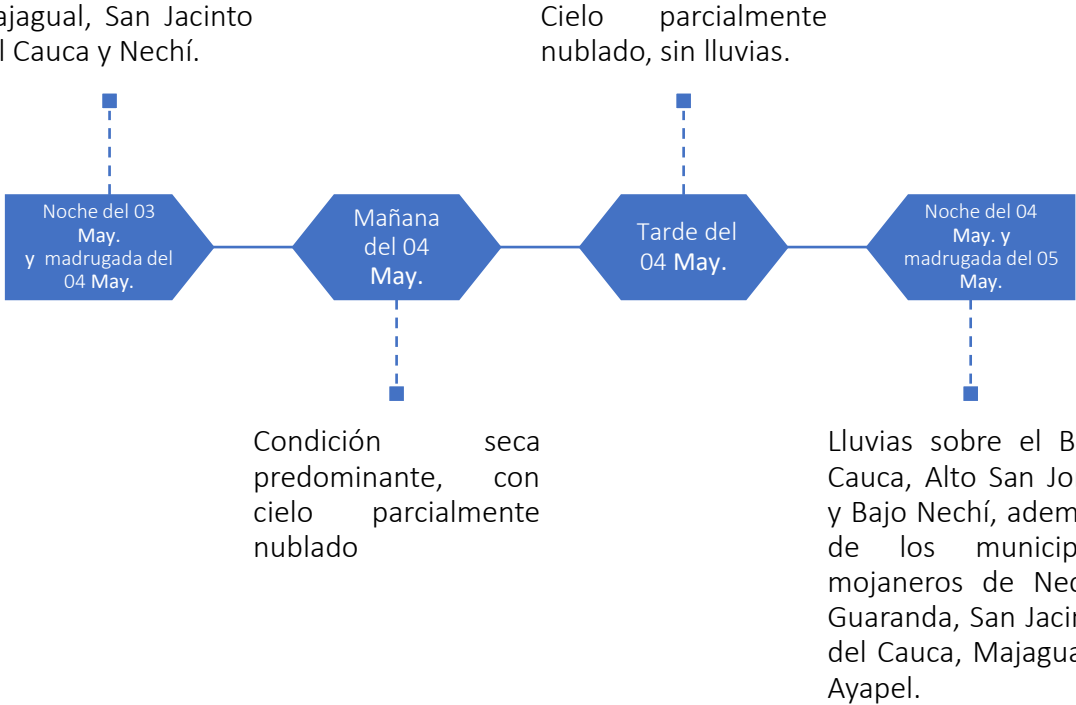
ACUMULADO DEL 03 AL 04 DE MAYO



ACUMULADO DEL 04 DE MAYO AL 05 DE MAYO



Lluvias aisladas sobre el Alto San Jorge, Bajo Cauca y Bajo Nechí, y dentro de La Mojana en sectores de Ayapel, Guaranda, Majagual, San Jacinto del Cauca y Nechí.



**Equipo de trabajo Centro regional de Pronóstico  
y Alertas Tempranas de LA MOJANA**

Elaborado por:  
**NATALIA MUÑOZ**, Hidróloga  
**RAFAEL MUNDARAY**, Meteorólogo

[www.corpomojana.gov.co](http://www.corpomojana.gov.co)  
**Correo Electrónico:**  
[corpomojana@corpomojana.gov.co](mailto:corpomojana@corpomojana.gov.co)  
Cra. 21 # 21 A – 44 San Marcos - Sucre  
Teléfono: (+575) 295 5347

**YOLANDA GONZALEZ HERNÁNDEZ**,  
Directora General IDEAM.  
**MARTHA CECILIA CADENA**,  
Jefe Oficina del Servicio de Pronósticos y Alertas  
[www.ideam.gov.co](http://www.ideam.gov.co)

**Correos electrónicos:**  
[servicio@ideam.gov.co](mailto:servicio@ideam.gov.co),  
[alertas@ideam.gov.co](mailto:alertas@ideam.gov.co)

Calle 25 d # 96b - 70, piso 3. Bogotá, D.C.  
Teléfono: 307 5625 ext. 1334 - 1336.

**LILIANA QUIROZ**, Directora General de la Corporación para el Desarrollo Sostenible de La Mojana y el San Jorge-CORPOMOJANA.

**RAQUEL GARAVITO**, Gerente del Fondo Adaptación

**JIMENA PUYANA**, Gerente Nacional de Desarrollo Sostenible del PNUD